

X= 6589600
Y= 542100

X= 6589500
Y= 542050

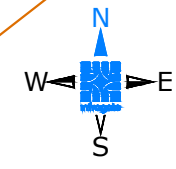
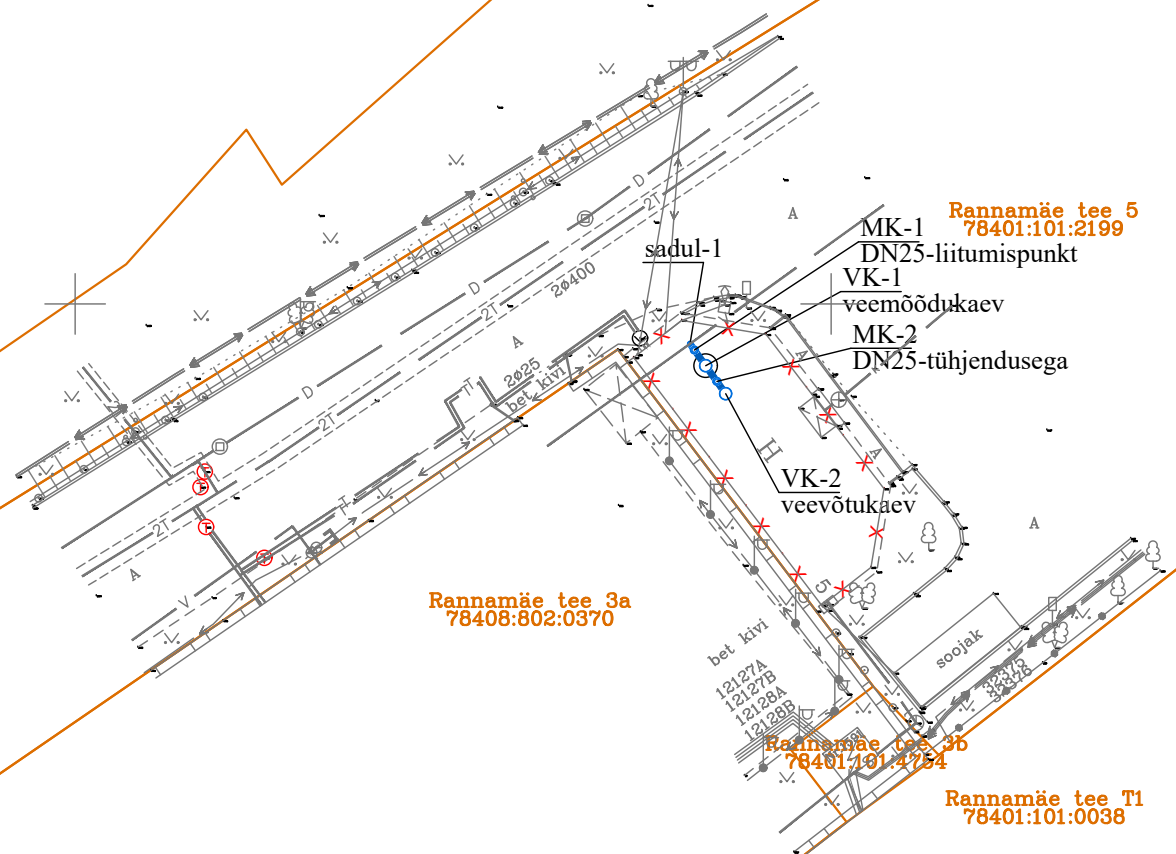
Suurtüki tn 7
78401:101:1725


Rannamäe tee 5
78401:101:2199

Rannamäe tee 3a
78408:802:0370

Rannamäe tee 3b
78401:101:4754

Rannamäe tee T1
78401:101:0038



| MUUDATUS | KUUPÄEV | PROJEKTEERIS | SELGITUS |
|---|----------|-------------------------------|---|
| Koordinaadid: L-EST 97 | | Kõrgussüsteem: EH2000 | Piirid: Maa-ametist 25.05.2022 |
| Geoaluse koostaja: Geodeesia24 OÜ | | Geoaluse töö nr: 6329-22 | Möödistamise aeg: mai 2022 |
|  INFRAGATE EESTI AS MÄEALUSE 2/3 12618 TALLINN tel. 626 7777 e-post: info@infragate.ee www.infragate.ee MTR EP10845129-0001 | | Tellija | Tallinna Transpordiamet AS |
| | | Töö nimetus | Rannamäe tee 5 veemöödusõlme projekt |
| | | Objekt | Rannamäe tee 5 Tallinn, Kesklinna linnaosa |
| | | Leht | Asendiplaan |
| Projektijuht | R.Terese | /digitaalselt allkirjastatud/ | Töö nr. TL216/74-22 |
| Kontrollija | | /digitaalselt allkirjastatud/ | Stadium põhiprojekt |
| Projekteerija VK | R.Saidlo | /digitaalselt allkirjastatud/ | Kuupäev 31.10.2022 |
| Projekteerija | | /digitaalselt allkirjastatud/ | Möötkava 1:500 |
| | | | Lehe nr. VK-4-01 |
| File: TL216_PP_VK.dwg TL216_PP_VK-4-01_asend.pdf | | | SaveDate: 24.10.2022 |